

**UCHWAŁA NR XII/95/25
RADY MIASTA PORĘBA**

z dnia 28 kwietnia 2025 r.

w sprawie wyznaczenia obszaru zdegradowanego i obszaru rewitalizacji Gminy Poręba

Na podstawie art. 18 ust. 2 pkt 15 ustawy z dnia 8 marca 1990 r. o samorządzie gminnym (Dz.U. z 2024 r. poz. 1465 z późn. zm.) oraz art. 8 ust. 1 i art.11 ust. 4 ustawy z dnia 9 października 2015 r. o rewitalizacji (t.j. Dz.U. z 2024 r. poz. 278), na wniosek Burmistrza Miasta Poręba,

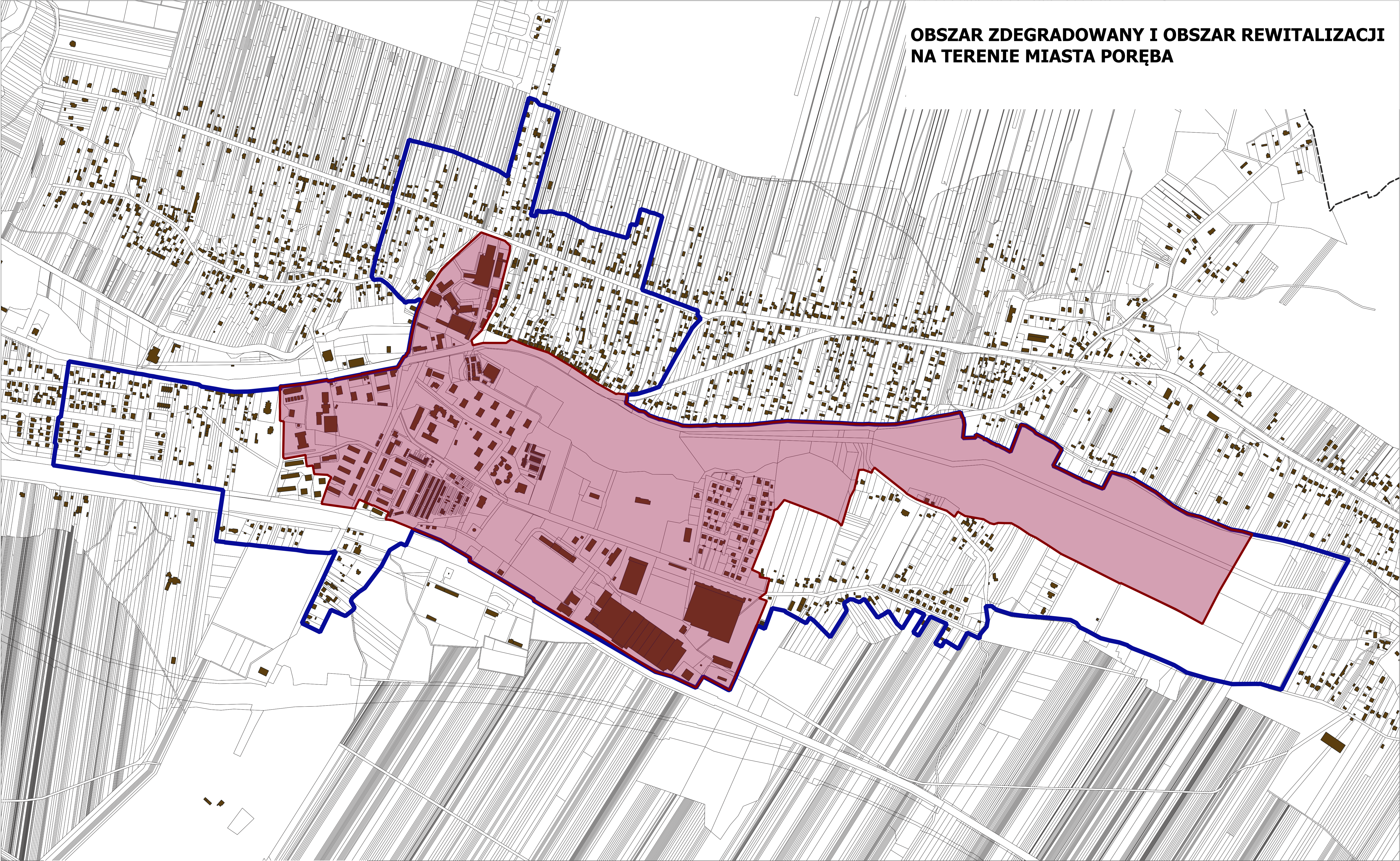
**Rada Miasta Poręba
uchwala, co następuje:**


- § 1. Wyznacza się obszar zdegradowany i obszar rewitalizacji Gminy Poręba.
- § 2. Granice obszaru zdegradowanego i obszaru rewitalizacji Gminy Poręba przedstawione zostały w załączniku nr 1 do niniejszej uchwały.
- § 3. Wykonanie uchwały powierza się Burmistrzowi Gminy Poręba.
- § 4. Uchwała wchodzi z życie po upływie 14 dni od dnia ogłoszenia w Dzienniku Urzędowym Województwa Śląskiego.

Przewodnicząca Rady Miasta
Poręba

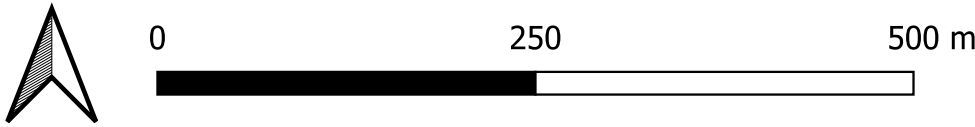
Elżbieta Kołodziej

**OBSZAR ZDEGRADOWANY I OBSZAR REWITALIZACJI
NA TERENIE MIASTA POREBA**



 OBSZAR ZDEGRADOWANY  OBSZAR REWITALIZACJI

SKALA: 1:5000



Uzasadnienie

Prowadzenie rewitalizacji, zgodnie z zapisami ustawy z dnia 9 października 2015 r. o rewitalizacji (t.j. Dz.U. z 2024 r. poz. 278.) stanowi zadanie własne gminy. Jeśli gmina postanawia je realizować, Rada Gminy w drodze uchwały wyznacza obszar zdegradowany i obszar rewitalizacji. Niniejsza uchwała została podjęta na wniosek Burmistrza Miasta Poręba. Uchwała ta stanowi akt prawa miejscowego.

W celu wyznaczenia obszaru zdegradowanego i obszaru rewitalizacji opracowany został dokument pt.: "DIAGNOZA - wyznaczenie obszaru zdegradowanego i obszaru rewitalizacji Gminy Poręba".

Diagnoza służąca wyznaczeniu obszaru zdegradowanego i obszaru rewitalizacji, zgodnie z wymogami ustawowymi została przeprowadzona w oparciu o analizy wykorzystujące obiektywne i weryfikowalne mierniki w zakresie występujących na terenie miasta zjawisk kryzysowych. Zjawiska kryzysowe analizowane były w podziale na pięć określonych przez ustawę stref: społeczną, gospodarczą, środowiskową, przestrzenno-funkcjonalną oraz technicznej. Do analiz wybrano wskaźniki dostosowane do lokalnych uwarunkowań Gminy Poręba.

Dokument diagnozy służącej wyznaczeniu obszaru zdegradowanego i obszaru rewitalizacji Gminy Poręba nie stanowi załącznika do niniejszej uchwały.

Zgodnie z art.10 ust.2 ustawy z dnia 9 października 2015 r. o rewitalizacji (t.j. Dz.U. z 2024 r. poz. 278) obszar rewitalizacji nie może być większy niż 20% powierzchni gminy oraz zamieszkały przez więcej niż 30% liczby mieszkańców gminy. Obszar rewitalizacji Gminy Poręba stanowi 2,90% powierzchni miasta i w dniu 31.10.2024 był zamieszkały przez 27,55 % mieszkańców Gminy Poręba.

Stosowanie do art. 13 ustawy o rewitalizacji, niniejsza uchwała stanowi akt prawa miejscowego i zgodnie z art. 42 ustawy o samorządzie gminnym (t.j. Dz.U. z 2024 r., poz. 1465 z późn. zm.) w związku z art. 13 pkt 2 ustawy z dnia 20 lipca 2000 r. o ogłaszaniu aktów normatywnych i niektórych innych aktów prawnych (Dz. U. z 2019 r. poz. 1461) podlega obowiązkowi publikacji w wojewódzkim dzienniku urzędowym.

W związku z powyższym wnoszę o podjęcie niniejszej uchwały.