


















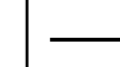







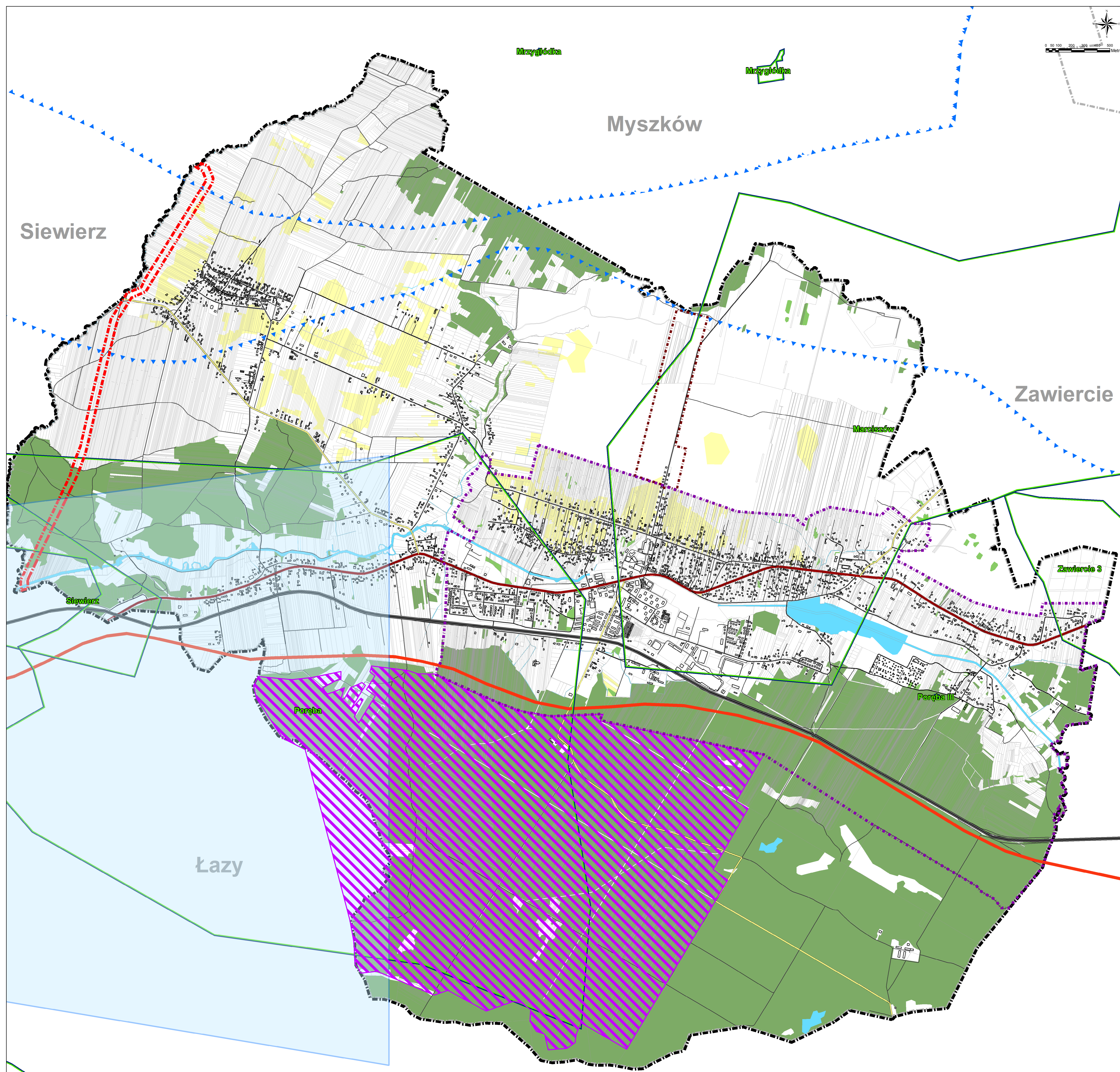


Legenda

-  Granice administracyjne gmin
-  Granica administracyjna gminy Poręba
-  Granice działek ewidencyjnych
-  Budynki
-  Istniejące użytki nieurowiane
- Grunty leśne**
-  Ls
-  Lz
- Grunty pod wodami, grunty pod rowami**
-  W
-  Wp
-  Ws
-  Wsr
- Grunty rolne (grunty orne, pastwiska, łąki) klas bonitacyjnych II-IIIb**
-  Ps, III
-  R, IIIa
-  R, IIIb
-  Ł, III
- Sieć komunikacyjna**
-  Jezdnia drogi głównej ruchu przyspieszonego
-  Jezdnia drogi zbiorczej
-  Jezdnia drogi lokalnej
-  Jezdnia drogi innej
- Uwarunkowania o znaczeniu ponadlokalnym**
-  Linia kolejowa nr 182 (do modernizacji)
-  Modernizacja dk 78 Obwodnica Poręby
-  Granice złóż surowców naturalnych
-  Granice przystąpienia do opracowania MPZP gminy Poręba dla korytarza ropociągu Boronów-Trzebinia
-  Proponowana granica przystąpienia do zmiany obowiązującego miejscowego planu zagospodarowania przestrzennego
-  Obszar natura 2000 proponowany przez Rząd RP w 2009 r. - "LAS PORĘBSKI"
-  Powierzchnia ograniczająca wysokość zabudowy i obiektów naturalnych w rejonie lotniska Katowice - Pyrzowice (455,9 m.n.p.m)
-  Proponowane granice planu centralnej części Gminy



Przedsiębiorstwo Projektowania, Studiów, Usług i Realizacji Spółka z o.o. 46-218 Katowice, ul. Wileńska 6/7 tel. (4833) 206 52 69, terplan@terplan.com.pl KRS: 000012117		terplan	
ZAMAWIAJĄCY	GMINA PORĘBA ul. Dworkowa 1, 42-480 Poręba, NIP 649-23-01-637		
NUMER UMOWY	OK/05/1720/0001/2017 z dnia 25.05.2017		
TEMAT	Ocena aktualności studium uwarunkowań i kierunków zagospodarowania przestrzennego oraz planów miejscowych dla gminy Poręba		
RYSUJEK	Rys. 10 Planza wynikowa		
KIERUJĄCY OPRACOWANIEM	mgr inż. arch. Ryszard Wyszyński		
SKALA	1:10.000	DATA:	Październik 2017