























Legenda

-  Granice administracyjne gmin
-  Granice administracyjnej gminy Poręba
-  Granice działek ewidencyjnych
-  Budynki
- Istniejące użycia niebudowlane**
- Grunty leśne**
-  Ls
-  Lz
- Grunty pod wodami, grunty pod rowami**
-  W
-  Wp
-  Ws
-  Wsr
- Grunty rolne (grunty orne, pastwiska, łąki) klas bonitacyjnych II-IIIb**
-  Ps, III
-  R, IIIa
-  R, IIIb
-  T, III
- Sieć komunikacyjna**
-  Jezdnia drogi głównej ruchu przyspieszonego
-  Jezdnia drogi zbiorczej
-  Jezdnia drogi lokalnej
-  Jezdnia drogi innej
- Uwarunkowania o znaczeniu ponadlokalnym**
-  Linia kolejowa nr 182 (do modernizacji)
-  Modernizacja dk 78 Obwodnica Poręby
-  Granice złóż surowców naturalnych
-  Granice przystąpienia do opracowania MPZP gminy poręba dla korytarza ropociągu Boronów-Trzebnia

